

Funkbetrieb im Notfunk

Leitfaden zur einfachen Kommunikation

- **Kurz fassen**
Nur das nötigste
- **Meldungen absetzen**
Wer? Was? Wo?
- **Frequenzen freihalten**
Tabelle im Flyer
- **Verbindlichkeit herstellen**
Erreichbar bleiben oder sich abmelden

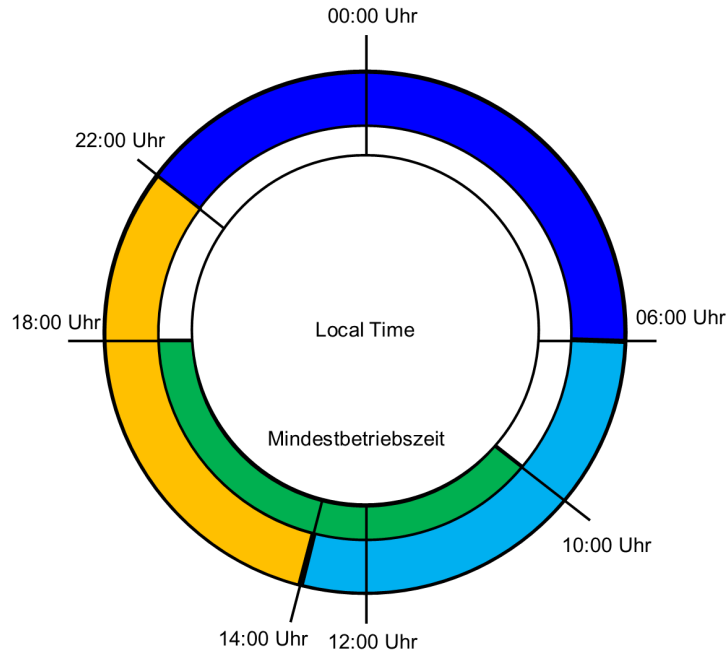
Edgar Kindel, DH9BM

Achim Wagner, DG3KBF

Notfunk Distrikt G

E-Mail: Notfunk-Koeln-Aachen@gmx.net


Betriebszeiten der Notfunkleitstellen



Frequenzen der Notfunkleitstellen

Nr	Notfunkkreis	Call der Notfunkleitstelle	QRG A	QRG B
1	Städteregion Aachen	DLOEI	145,3250	145,4250
2	Kreis Heinsberg	DKOHS	145,5250	144,5750
3	Kreis Düren	DLOVJ / DK0DN	145,4000	145,4750
4	Rhein-Erft-Kreis	DLOSSE	145,3125	144,7500
5	Bonn	DLOOV, DR1BN	144,6750	145,2500
6	Rhein-Sieg-Kreis Linksrheinisch	DLOKA	145,3500	145,4500
7	Rhein-Sieg-Kreis Rechtsrheinisch	DLOSTA	144,6500	145,2750
8	Leverkusen	DLOTHO	145,3625	145,4625
9	Rheinisch-Bergischer Kreis	DLORBK	145,4375	145,3875
10	Oberbergischer Kreis	DLOGM / DLOFWW	145,5500	145,2375
11	Kreis Euskirchen	DA0EU	145,5125	144,5875
12	Köln	DLORC	144,7750	144,5250

Notfunk ist Notwendig!



Notfunk ist Einfach!

Notfunk Distrikt G in Kürze

Der Notfunk im Distrikt G folgt dem Prinzip:

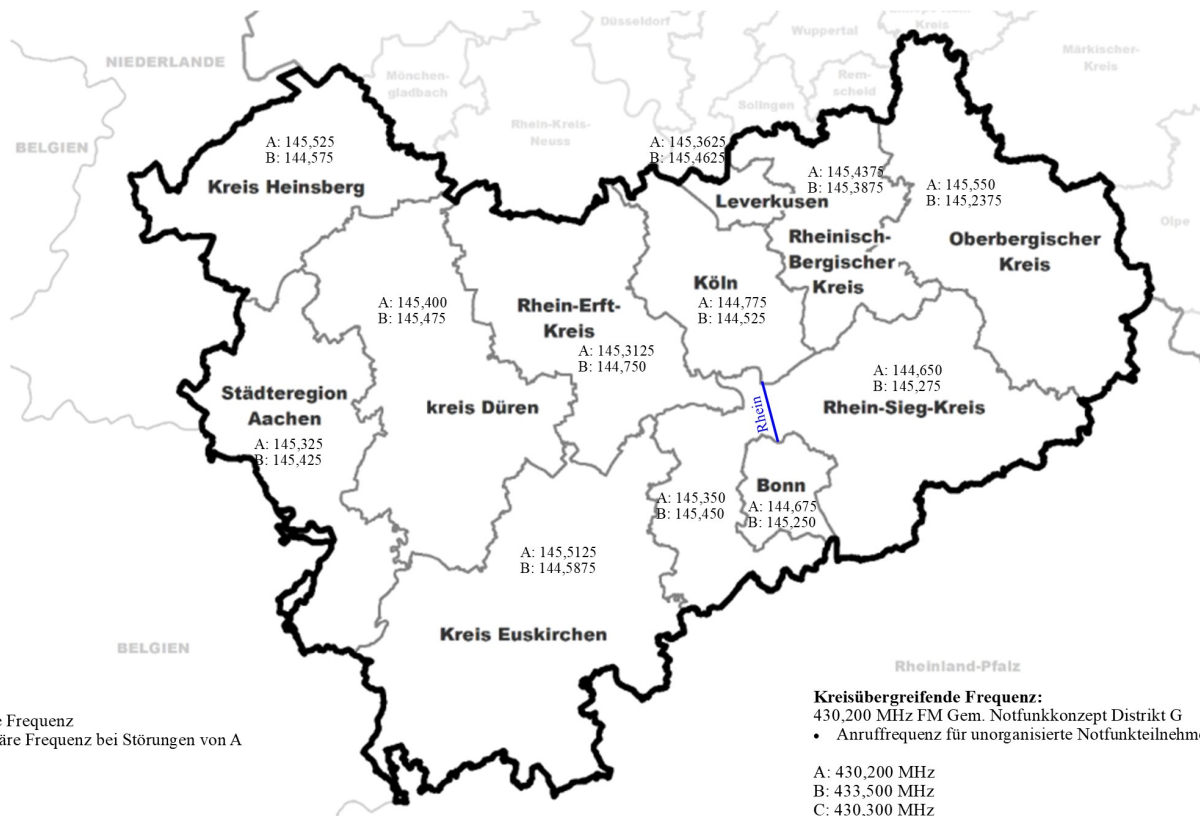
- So einfach wie möglich
- Mit alltäglichen Mitteln

Dazu ist der Distrikt G in 12 Notfunkkreisen organisiert, in denen es jeweils eine Notfunkleitstelle gibt.

Diese kann auf dem 2-m-Band in FM erreicht werden.

Die Notfunkleitstellen sind im Bedarfsfall mindestens von 10:00 Uhr - 18:00 Uhr local besetzt.

Notfunkkreise



A: Primäre Frequenz
B: Sekundäre Frequenz bei Störungen von A